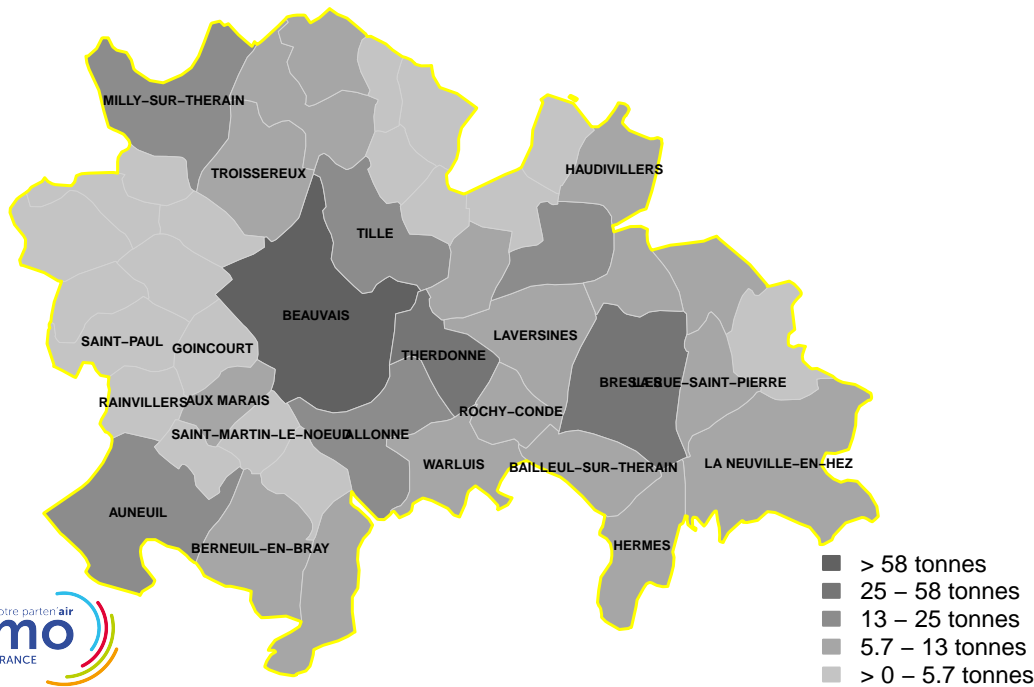
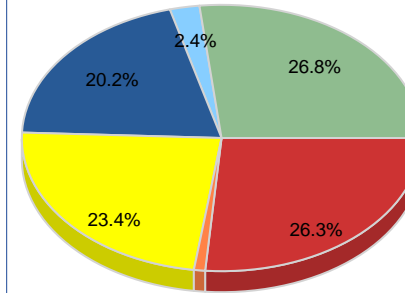


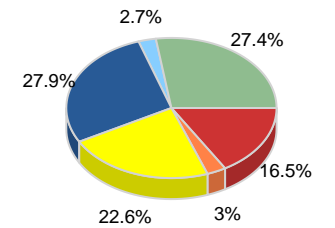
Quantité émise sur la CA du Beauvaisis – année 2012  
(en tonnes)



Répartition des émissions par secteur d'activité



Répartition (en %) des émissions de PM10 sur la CA du Beauvaisis par secteur d'activité – Année 2012

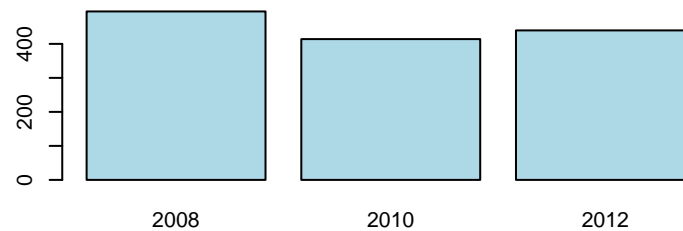


Répartition (en %) des émissions de PM10 sur la région Hauts-de-France par secteur d'activité – Année 2012

- Agriculture, sylviculture et aquaculture hors UTCF \*
- Extraction, transformation et distribution d'énergie
- Industrie manufacturière, traitement des déchets, construction
- Résidentiel, tertiaire, commercial, institutionnel
- Modes de transport autres que routier
- Transport routier

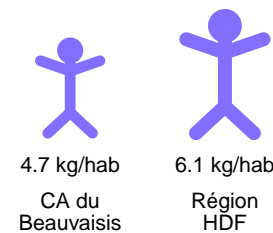
\* Utilisation des Terres, leur Changement et la Forêt

Evolution des émissions du territoire (en t)

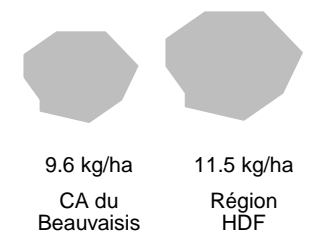


Fiche d'identité réalisée à partir de l'inventaire des émissions d'atmo Hauts-de-France pour les 6 activités principales. L'inventaire recense une quarantaine de polluants atmosphériques et gaz à effet de serre. Voir rubrique Emissions de polluants – www.atmo-hdf.fr. Données A2008–2010–2012\_M2012–V4

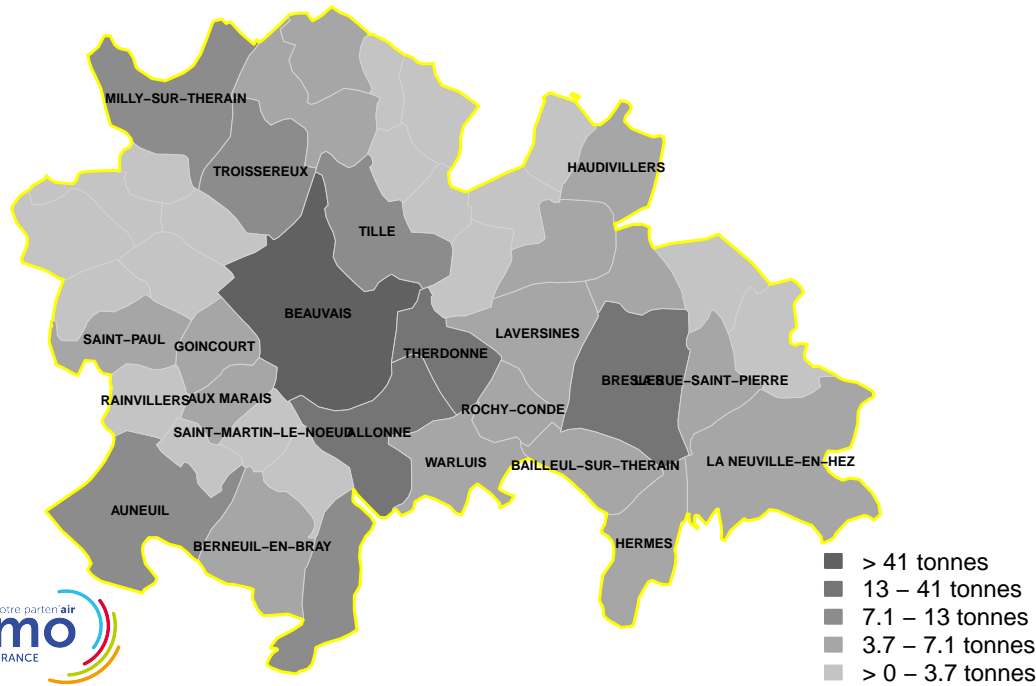
Emissions par habitant



Emissions par hectare

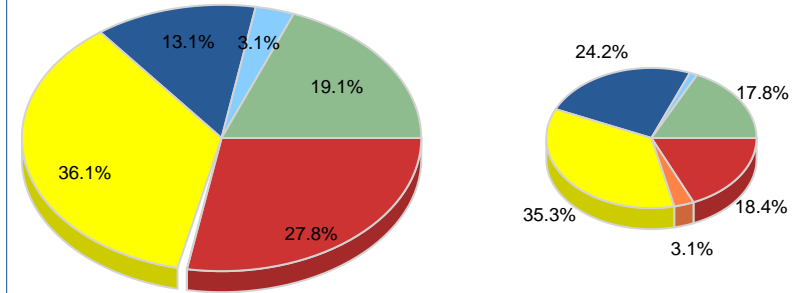


Quantité émise sur la CA du Beauvaisis – année 2012  
(en tonnes)



Fond de carte BD GEOFLA® – © IGN Paris – 2016

Répartition des émissions par secteur d'activité



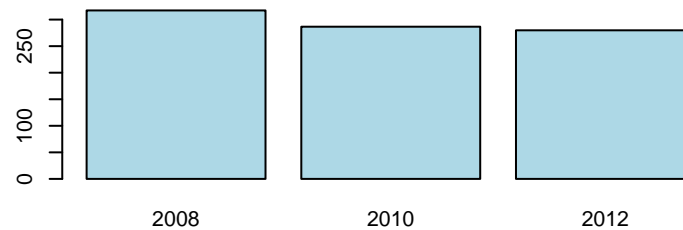
Répartition (en %) des émissions de PM2.5 sur la CA du Beauvaisis par secteur d'activité – Année 2012

Répartition (en %) des émissions de PM2.5 sur la région Hauts-de-France par secteur d'activité – Année 2012

- Agriculture, sylviculture et aquaculture hors UTCF \*
- Extraction, transformation et distribution d'énergie
- Industrie manufacturière, traitement des déchets, construction
- Résidentiel, tertiaire, commercial, institutionnel
- Modes de transport autres que routier
- Transport routier

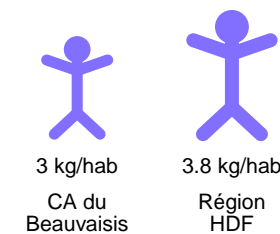
\* Utilisation des Terres, leur Changement et la Forêt

Evolution des émissions du territoire (en t)

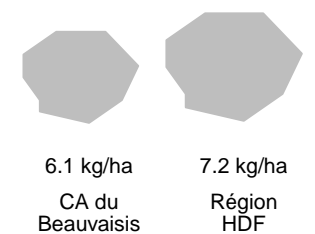


Fiche d'identité réalisée à partir de l'inventaire des émissions d'atmo Hauts-de-France pour les 6 activités principales. L'inventaire recense une quarantaine de polluants atmosphériques et gaz à effet de serre. Voir rubrique Emissions de polluants – www.atmo-hdf.fr. Données A2008-2010-2012\_M2012-V4

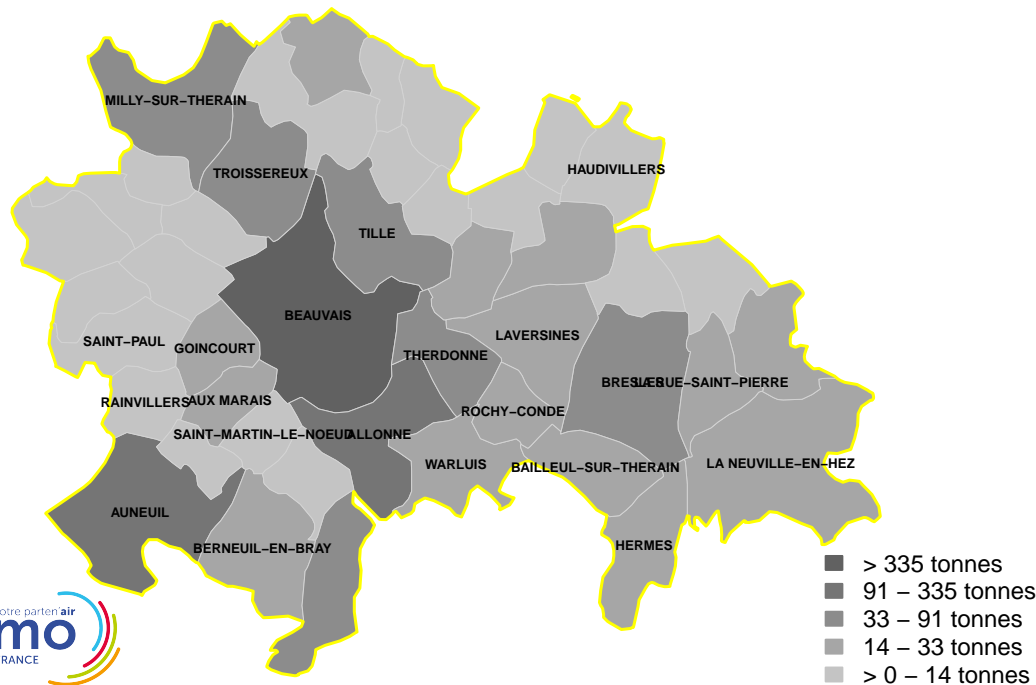
Emissions par habitant



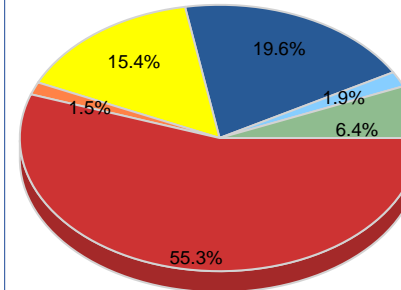
Emissions par hectare



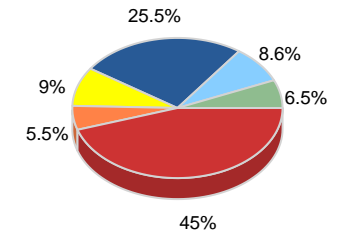
Quantité émise sur la CA du Beauvaisis – année 2012  
(en tonnes)



Répartition des émissions par secteur d'activité



Répartition (en %) des émissions de NOx sur la CA du Beauvaisis par secteur d'activité – Année 2012

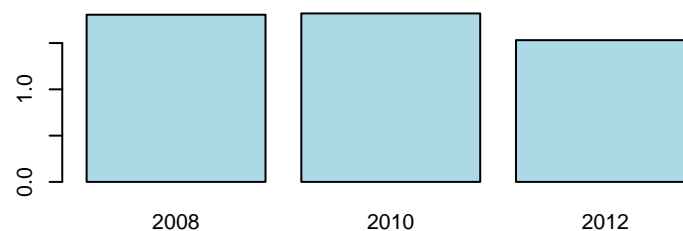


Répartition (en %) des émissions de NOx sur la région Hauts-de-France par secteur d'activité – Année 2012

- Agriculture, sylviculture et aquaculture hors UTCF \*
- Extraction, transformation et distribution d'énergie
- Industrie manufacturière, traitement des déchets, construction
- Résidentiel, tertiaire, commercial, institutionnel
- Modes de transport autres que routier
- Transport routier

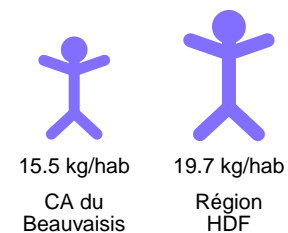
\* Utilisation des Terres, leur Changement et la Forêt

Evolution des émissions du territoire (en kt)

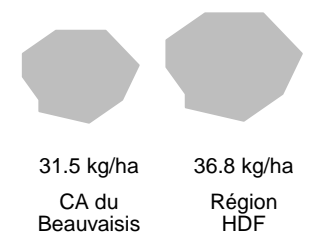


Fiche d'identité réalisée à partir de l'inventaire des émissions d'atmo Hauts-de-France pour les 6 activités principales. L'inventaire recense une quarantaine de polluants atmosphériques et gaz à effet de serre. Voir rubrique Emissions de polluants - www.atmo-hdf.fr. Données A2008-2010-2012\_M2012-V4

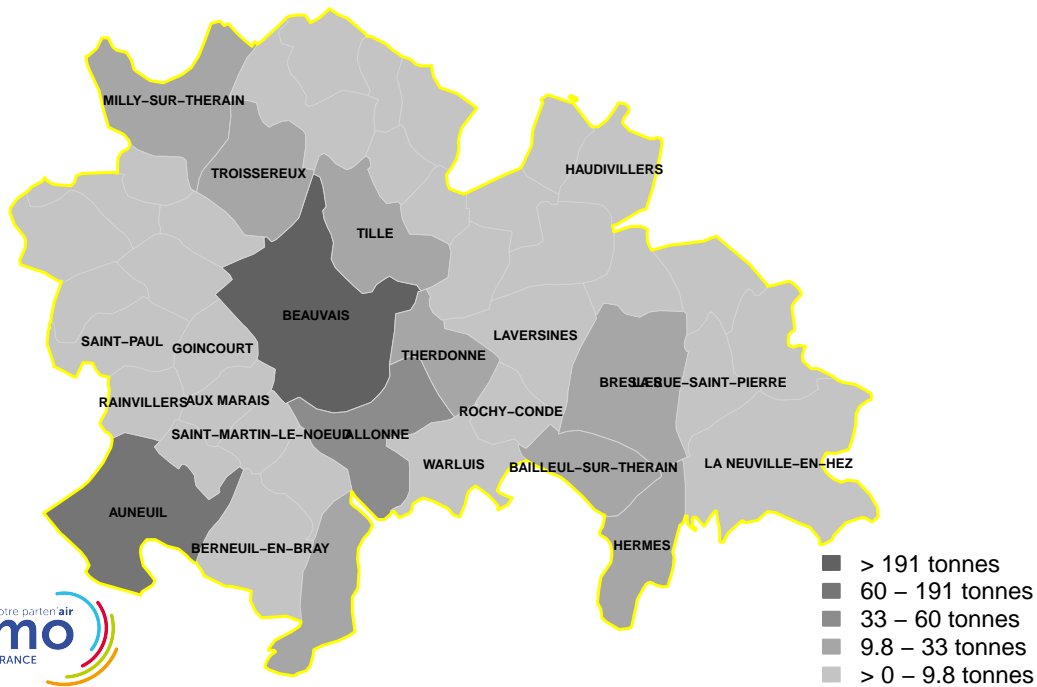
Emissions par habitant



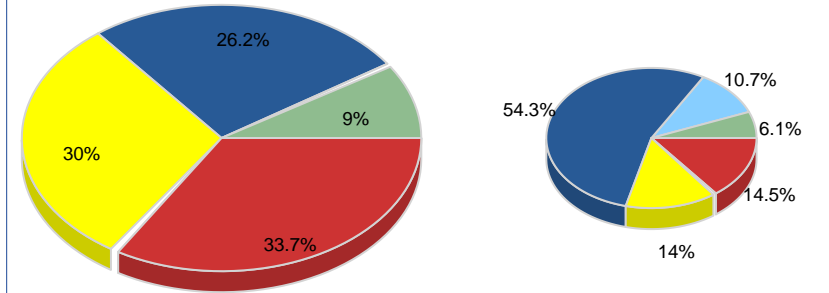
Emissions par hectare



Quantité émise sur la CA du Beauvaisis – année 2012  
(en tonnes)



Répartition des émissions par secteur d'activité

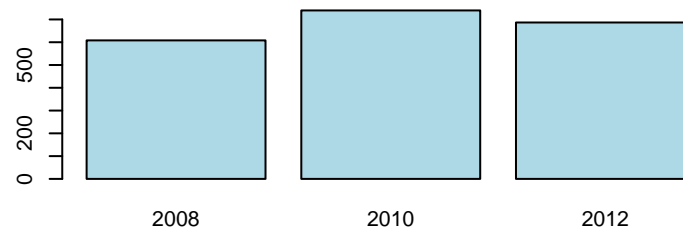


Répartition (en %) des émissions de EqCO2 sur la CA du Beauvaisis par secteur d'activité – Année 2012

- Agriculture, sylviculture et aquaculture hors UTCF \*
- Extraction, transformation et distribution d'énergie
- Industrie manufacturière, traitement des déchets, construction
- Résidentiel, tertiaire, commercial, institutionnel
- Modes de transport autres que routier
- Transport routier

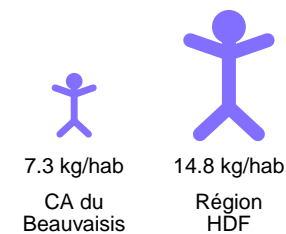
\* Utilisation des Terres, leur Changement et la Forêt

Evolution des émissions du territoire (en t)



Fiche d'identité réalisée à partir de l'inventaire des émissions d'atmo Hauts-de-France pour les 6 activités principales. L'inventaire recense une quarantaine de polluants atmosphériques et gaz à effet de serre. Voir rubrique Emissions de polluants – www.atmo-hdf.fr. Données A2008–2010–2012\_M2012–V4

Emissions par habitant



Emissions par hectare

